

تاریخ جلسه:	۹۶۱-۲۲۲	اداره کل راه و شهر سازی استان مرکزی کد استان ۲۵	شماره صفحه:
شماره صورتجلسه:	۹۶-۱	صورتجلسه کمیسیون طرح تفصیلی ( ماده پنج ) شهر خشکروود	بنازید
شماره و تاریخ دعوتنامه:	۵۹۱۹ مورخ ۹۶/۰۲/۲۰	تاریخ بررسی نهایی در کمیته کار:	ساعت شروع و خاتمه جلسه:
نام مهندسین مشاور تهیه کننده طرح:	تفصیلی: شهر و بیان	مختلف	۱۲:۱۵ الی ۱۲:۲۰
دستور کار جلسه: بررسی استعلامات طرح تفصیلی			
موضوعات کمیسیون:			
<p>۱- نامه شماره ۲۹/۲۲۰۰ مورخ ۹۵/۹/۴ شهرداری خشکروود مبنی بر درخواست تغییر کاربری از مسکونی به تأسیسات شهری ( جایگاه پمپ بنزین ) در پلاک ثبتی ۶۹/۲۷۰۴/۲۰۲ واقع در خیابان امام خمینی جنب بهناری به مساحت ۱۵۹۰/۲۴ مترمربع در جلسه مطرح و با درخواست موافقت شد ، رعایت ضوابط اداره کل محیط زیست الزامی است .</p>			
محل درج نام و امضاء اعضای کمیسیون ماده پنج:		محل درج نام و امضاء سایر مدعوین:	
استاندار یا قائم مقام ایشان ( معاونت هماهنگی امور عمرانی ) - رئیس کمیسیون:		رئیس شورای شهر:	
فیبی		دلیبری	
مدیر کل راه و شهر سازی استان مرکزی:	شهردار شهر:	اماینده سازمان نظام مهندسی:	
حسینی	رحمنی	مصطفوی	
مدیر کل میراث فرهنگی، صنایع دستی و گردشگری:	رئیس سازمان جهاد کشاورزی:		
	بابایی		



Handwritten signatures and dates at the bottom of the page. One signature is dated ۹۵/۶/۲۹. There are several large, stylized scribbles and marks below the signature area.

تاریخ جلسه:	۹۶/۳/۲
اداره کل راه و شهرسازی استان مرکزی کد استان ۲۵	شماره صفحه:
صورتجلسه کمیسیون طرح تفصیلی (ماده پنج) شهر دلپجان	دوازده

دستور کار جلسه: بررسی استعلامات طرح تفصیلی

ادامه مصوبات کمیسیون:

- ۶- نامه شماره ۱۴۴۹ مورخ ۹۶/۱/۲۸ شهرداری دلپجان مبنی بر درخواست افزایش سطح اشغال از ۶۰٪ به ۱۰۰٪ در پلاک ثبتی ۴۱۸۸/۵۷۵۱ واقع در خیابان شهید رجایی به مساحت اولیه ۱۰۲/۹ و باقیمانده ۹۸/۹ مترمربع در جلسه مطرح و با توجه به عدم توجه کارشناسی مقرر شد طبق ضابطه اقدام شود.
- ۷- نامه شماره ۱۴۵۰ مورخ ۹۶/۱/۲۸ شهرداری دلپجان مبنی بر درخواست احداث همکف بصورت تجاری و مسکونی روی آن با سطح اشغال ۱۰۰٪ در پلاک ثبتی ۴۴۲۷/۲۵۴۵ واقع در بلوار شهرداری به مساحت ۸۰ مترمربع در جلسه مطرح و مقرر شد طبق ضابطه اقدام شود.
- ۸- نامه شماره ۱۴۴۸ مورخ ۹۶/۱/۲۸ شهرداری دلپجان مبنی بر درخواست حذف کوچه بن بست واقع در خیابان فتح انبیین در جلسه مطرح و با توجه به نامه شماره ۲۵/۹۶/۲۸۵ مورخ ۹۶/۱/۱۹ اداره ثبت با حذف کوچه بن بست پیشنهادی بطول ۱۲ متر که در تملک خود مالک مجاور قرار دارد موافقت شد. کلیه مسائل حقوقی بر عهده شهرداری میباشد. رعایت سایر ضوابط و مقررات الزامی است.
- ۹- نامه شماره ۰۶۴۷ مورخ ۹۶/۱/۱۷ شهرداری دلپجان مبنی بر درخواست تغییر کاربری از آموزشی و درمانی به مسکونی در پلاک ثبتی ۴۲۰۰/۷۹۴ واقع در خیابان چمران به مساحت اولیه ۲۵۰۰ و باقیمانده ۳۳۹۰ مترمربع در جلسه مطرح و با توجه به واگذاری رایگان ۳۱٪ زمین و هم چنین گواهی عدم نیاز به شماره ۱۵۰۰/۹۵/۳۹۹۲/۱۷ مورخ ۹۵/۱۲/۲۸ اداره کل آموزش و پرورش و نامه شماره ۴۱۳۷۷ ص ۲/۹۵ مورخ ۹۵/۷/۱۸ دانشگاه علوم پزشکی و نامه شماره ۲۱۳۲ مورخ ۹۶/۲/۱۶ شهرداری با تغییر کاربری مزبور موافقت شد. رعایت کلیه ضوابط و مقررات الزامی است.
- ۱۰- نامه شماره ۲۹۲۲ مورخ ۹۶/۲/۱۶ شهرداری دلپجان مبنی بر اصلاح قسمتی از طرح تفصیلی واقع در غرب گلزار شهدا در جلسه مطرح و با اصلاح قسمتی از طرح (جابجایی معبر و احداث معبر) طبق نقشه پیشنهادی شهرداری موافقت شد. ضمناً مقرر شد شهرداری به ازای کاربری باغی که در ازای ایجاد معبر از بین می رود کاربری فضای سبز احداث کند. کلیه مسائل حقوقی بر عهده شهرداری میباشد. همچنین نقشه به امضای اعضای کمیسیون برسد.

محل درج نام و امضاء اعضای کمیسیون ماده پنج:	محل درج نام و امضاء سایر مدعوین:
استادار یا قائم مقام ایشان (معاونت هماهنگی امور عمرانی) - رئیس کمیسیون: فیلی	رئیس شورای شهر:
مدیر کل راه و شهرسازی دبیر کمیسیون رئیس اداره شهرسازی استان مرکزی رئیس کمیسیون ماده پنج	نماینده سازمان نظام مهندسی: غایب
مدیر کل میراث فرهنگی، صنایع دستی و گردشگری:	رئیس سازمان جهاد کشاورزی:
حسینی	بابایی



تاریخ جلسه:	۹۶/۳/۲۲
شماره صفحه:	۱

اداره کل راه و شهرسازی استان مرکزی کد استان ۲۵  
 صورت جلسه کمیسیون طرح تفصیلی ( ماده پنج ) شهر **دلیجان**

دستور کار جلسه: بررسی استیلاسات طرح تفصیلی  
 ادامه ضوابط کمیسیون:

- ۱۱- نامه شماره ۶۰۲۲ مورخ ۹۶/۲/۳۱ اداره کل راه و شهرسازی مبنی بر درخواست تغییر کاربری از خلعات در مقیاس ناحیه به اناری - انتظامی در پلاک ثبتی ۴۴۲۷/۲ واقع در محدوده میدان سپاه به مساحت ۵۰۰ مترمربع در جلسه مطرح و با تغییر کاربری به اناری - انتظامی جهت احداث پایگاه دفاعی و امنیتی سپاه پاسداران موافقت شد. رعایت سایر ضوابط و مقررات الزامی است.
- ۱۲- نامه شماره ۲۹۲۸ مورخ ۹۶/۲/۱۶ شهرداری دلیجان مبنی بر درخواست افزایش سطح اشغال در پلاک های ثبتی ۳۱۸۸/۸۱۷۳ و ۳۱۸۸/۸۱۷۲ واقع در بلوار شورا به مساحت های ۸۹۵/۲ و ۲۱۲/۵ متر مربع در جلسه مطرح و به دلیل عدم توجیه کارشناسی با درخواست شهرداری مخالفت شد.
- ۱۳- نامه شماره ۳۹۱۴ مورخ ۹۶/۲/۳۱ شهرداری دلیجان مبنی بر درخواست افزایش سطح اشغال زیر زمین به جهت تامین پارکینگ در پلاک ثبتی ۴۴۲۵/۱ واقع در شهرک امام علی به مساحت ۱۴۰/۵ مترمربع در جلسه مطرح و با افزایش سطح اشغال زیرزمین به جهت تامین پارکینگ موافقت شد.

محل طرح نام و امضاء اعضای کمیسیون ماده پنج:	محل طرح نام و امضاء اعضای کمیسیون ماده پنج:		
رئیس شورای شهر:	استاندار یا قائم مقام ایشان ( معاونت هماهنگی امور عمرانی ) - رئیس کمیسیون:		
صادقی	فیاضی		
نماینده سازمان نظام مهندسی:	شهردار شهر:	مدیر کل راه و شهرسازی - دبیر کمیسیون:	
غایب	اسماعیلی	اداره کل راه و شهرسازی استان مرکزی	
	رئیس سازمان جهاد کشاورزی:	مدیر کل میراث فرهنگی، صنایع دستی و گردشگری:	
	بابایی	حسینی	

تاریخ جلسه :	۹۶/۲/۲۲	اداره کل راه و شهرسازی استان مرکزی گد استان ۲۵	شماره صفحه :
شماره صورتجلسه :	۹۶-۱	شماره و تاریخ دعوتنامه : مورخ ۹۶/۲/۲۰	شماره صورتجلسه :
تاریخ بررسی نهایی دو کتبه کار :	---	نام مهندسین مشاور تهیه کننده طرح :	ساعت شروع و خاتمه جلسه :
تفصیلی : نوم نگار پارس	---	۱۰:۳۰ الی ۱۰	---

دستور کار جلسه : بررسی استعلامات طرح تفصیلی

مصوبات کمیسیون :

- ۱- نامه شماره ۲۳۴۴۴ مورخ ۹۵/۱۱/۲۵ شهرداری دلپجان مبنی بر درخواست افزایش سطح اشغال در پلاک ثبتی ۴۱۸۸/۸۷۴۰ واقع در خیابان کارگر به مساحت ۵۴/۶ مترمربع در جلسه مطرح و با توجه به مساحت کم زمین با افزایش سطح اشغال ۱۰۰٪ موافقت شد. رعایت سایر ضوابط و مقررات الزامی است.
- ۲- نامه شماره ۹/۲/۱۹۶ مورخ ۹۵/۱۲/۲۹ اداره کل راه و شهرسازی مبنی بر درخواست تغییر کاربری از خدمات ناحیه به بهداشتی و درمانی در پلاک ثبتی ۴۳۲۵/۲۱۵۴ واقع در کوچه امام رضا به مساحت ۱۱۱۸/۸۵ متر مربع در جلسه مطرح و با تغییر کاربری از خدمات ناحیه به بهداشتی و درمانی جهت احداث پایگاه سلامت شهرستان دلپجان موافقت شد. رعایت کلیه ضوابط و مقررات الزامی است.
- ۳- نامه شماره ۲۵۴۲۵ مورخ ۹۵/۱۲/۱۷ شهرداری دلپجان مبنی بر درخواست تغییر کاربری از فضای سبز حفاظتی به تجاری در پلاک ثبتی ۴۱۹۷/۲۶۳۳ واقع در بلوار بهشتی به مساحت ۱۲۸۵/۹ متر مربع در جلسه مطرح و با توجه به موقعیت زمین با تغییر کاربری مزبور موافقت شد. همچنین تهیه نقشه جانمایی و رعایت کلیه ضوابط و مقررات الزامی است. ضمناً شهرداری میبایستی جایگزین فضای سبز را در کنار گذر شرقی تعیین و اجرا نماید.
- ۴- نامه شماره ۱۳۹۸۴ مورخ ۹۵/۷/۱۷ شهرداری دلپجان مبنی بر درخواست تغییر کاربری از خبازی به تجاری در پلاک ثبتی ۴۱۹۷/۲۰۰۶ واقع در خیابان فجر به مساحت ۳۳۸/۳ متر مربع در جلسه مطرح و با توجه به بازدید صورت گرفته با تغییر کاربری موافقت شد. رعایت کلیه ضوابط و مقررات الزامی است.
- ۵- نامه شماره ۲۹۱۸ مورخ ۹۶/۲/۱۶ شهرداری دلپجان مبنی بر درخواست تغییر کاربری از انباری و صنعتی و کارگاهی به مسکونی در محدوده پلاک ثبتی ۴۲۰۰ به مساحت حدود ۳ هکتار در جلسه مطرح و با توجه به مکانیابی صنوف مزاحم در خارج محدوده شهر با جابجایی کاربری های انباری ، صنعتی و کارگاهی به خارج محدوده شهر و تغییر کاربری آنها به مسکونی موافقت شد. رعایت کلیه ضوابط و مقررات الزامی است.

محل درج نام و امضاء سایر اعضا:	محل درج نام و امضاء اعضای کمیسیون ماده پنج:
رئیس شورای شهر :	استاندار یا قائم مقام ایشان (معاونت هماهنگی امور عمرانی) - رئیس کمیسیون:
صادقی	فیلی
نماینده سازمان نظام مهندسی :	شهردار شهر :
غائب	اسماعیلی
	رئیس سازمان جهاد کشاورزی :
	بابایی
	مدیرکل میراث فرهنگی، صنایع دستی و گردشگری :
	حسینی

تاریخ جلسه :	۹۶/۲/۲	اداره کل راه و شهرسازی استان مرکزی گد استان ۲۵	شماره صفحه:
شماره صورتجلسه:	۹۶-۲	صورتجلسه کمیسیون طرح تفصیلی ( ماده پنج ) شهر خمین	بک از یک
شماره و تاریخ دعوتنامه:	۵۹۱۹ مورخ ۹۶/۲/۳۰	تاریخ بررسی نهایی در کمیته کار : مختلف	ساعت شروع و خاتمه جلسه :
		نام مهندسین مشاور تهیه کننده طرح : تفصیلی : بعد لکتیک	۱۰:۳۰ الی ۱۲
دستور کار جلسه : بررسی استعلامات طرح تفصیلی			
مضمونات کمیسیون :			
<p>۱- نامه شماره ۲۲۷۱ مورخ ۹۶/۲/۱۱ شهرداری خمین مبنی بر درخواست اصلاح خط پروژه خیابان شریعتی در جلسه مطرح و با توجه به بازدید انجام شده و وضع موجود خیابان و شکل گیری حدود ۷۰٪ آن طبق طرح تفصیلی قبل ، با تعریض از دو طرف مطابق طرح قبلی و با رعایت عرض ۲۸ متر طبق نقشه پیشنهادی شهرداری موافقت شد. کلیه مسائل حقوقی بر عهده شهرداری می باشد. ضمناً نقشه میبایستی به امضای اعضای کمیسیون برسد.</p>			
محل طرح نام و امضاء اعضاء کمیسیون ماده پنج:		محل طرح نام و امضاء سایر مدعوین:	
استاندار با قائم مقام ایشان ( معاونت هماهنگی امور عمرانی ) - رئیس کمیسیون:		رئیس شورای شهر :	
قبلی			
مدیر کل راه و شهرسازی استان مرکزی	شهردار شهر :	نماینده سازمان نظام مهندسی :	پروانه رو
اداره کل راه و شهرسازی استان مرکزی	پاکزاده	غائب	
مدیر کل میراث فرهنگی، صنایع دستی و گردشگری :	رئیس سازمان جهاد کشاورزی :		
حسینی	بابایی		

بسمه تعالی

تاریخ جلسه:	۹۶/۲/۲۲	اداره کل راه و شهرسازی استان مرکزی کد استان ۲۵	شماره صفحه:
شماره صورتجلسه:	۹۶-۳	صورتجلسه کمیسیون طرح تفصیلی (ماده پنج) شهر ساوه	بک از یک
شماره و تاریخ دعوتنامه:	۵۹۱۹ مورخ ۹۶/۲/۲۰	تاریخ بررسی نهایی در کمیته کار:	ساعت شروع و خاتمه جلسه:
		مختلف	۱۳۰۰ الی ۱۳۰۰
نام مهندسین مشاور تهیه کننده طرح تفصیلی: پویا نلس شهر و بنا			
دستور کار جلسه: بررسی استعلامات طرح تفصیلی			

مصوبات کمیسیون:

۱- نامه شماره ۳۲/۳۲۵۷۸ مورخ ۹۴/۱۰/۱۵ شهرداری ساوه مبنی بر درخواست تغییر کاربری از باغات و فضای سبز به مسکونی در پلاک ثبتی ۱۵/۸۴/۱۱۵ واقع در یاقوت آباد به مساحت ۵۸۲۶ مترمربع در جلسه مطرح و با توجه به اینکه باغ دایر می باشد با درخواست مخالفت گردید.


۲- نامه شماره ۲۶/۳۱۶۲ مورخ ۹۶/۲/۱۲ شهرداری ساوه مبنی بر درخواست تغییر کاربری از فضای سبز زراعی به مسکونی و تفکیک در پلاک ثبتی ۶۴/۴/۶۱۲ واقع در خیابان امیرکبیر بالاتر از سن و ماسه به مساحت اولیه ۲۴۳۹/۲۰ مترمربع و باقی مانده ۳۷۷۹/۲۷ متر مربع در جلسه مطرح و با درخواست متقاضی موافقت شد و مقرر شد از زمین باقی مانده ۵۰٪ اراضی جهت فضای سبز و مابقی به مسکونی تغییر یابد.

۳- نامه شماره ۳۲/۳۷۱۹ مورخ ۹۶/۲/۹ شهرداری ساوه مبنی بر درخواست تغییر کاربری و تفکیک از شارع و فضای سبز به مسکونی در پلاک ثبتی ۷/۲۶ واقع در خیابان آزادی به مساحت ۴۱۱۹/۴۰ متر مربع در جلسه مطرح و با درخواست متقاضی موافقت شد و مقرر شد از زمین واقع در محدوده ۵۰٪ اراضی جهت فضای سبز و مابقی به مسکونی تغییر یابد، ضمن دسترسی مستقیم به کمربندی ممنوع بوده و نقشه جانمایی به تایید اعضای کمیسیون برسد رعایت سایر ضوابط و مقررات الزامی است.

۴- نامه شماره ۳۷۷۸ مورخ ۹۶/۲/۱۴ اداره راه و شهرسازی مبنی بر درخواست تغییر کاربری آموزشی به درمانی در پلاک ثبتی ۹۰/۲۲۸/۸۹ واقع در کوی فجر ساوه به مساحت ۳۳۵۳ مترمربع در جلسه مطرح و با درخواست موافقت گردید، رعایت سایر ضوابط و مقررات الزامی است.

۵- نامه شماره ۳۲/۵۱۴۵ مورخ ۹۶/۲/۳۱ شهرداری ساوه مبنی بر درخواست تغییر کاربری از فضای سبز به تفریحی در پلاک ثبتی ۲۳۸/۷۹۰۱ واقع در بام ساوه کوی فراز در زمینی به مساحت کل ۲۵۲۵۳/۱۶۴ متر مربع در جلسه مطرح و با تغییر کاربری قسمتی از زمین به مساحت ۷۰۲۸ متر مربع شامل ۷۰٪ فضای سبز و مابقی کاربری تفریحی موافقت شد، نقشه جانمایی به تایید اعضای کمیسیون برسد، رعایت سایر ضوابط و مقررات الزامی است.

محل درج نام و امضاء اعضای کمیسیون ماده پنج:	محل درج نام و امضاء اعضای کمیسیون ماده پنج:
رئیس شورای شهر:	استاندار یا قائم مقام ایشان (معاونت هماهنگی امور عمرانی) - رئیس کمیسیون:
خروشان	فیاض
نماینده سازمان نظام مهندسی:	شهردار شهر:
مصطوری	جوادی
	مدیر کل راه و شهرسازی - دبیر کمیسیون:
	اداره کل راه و شهرسازی استان مرکزی
	رئیس سازمان جهاد کشاورزی:
	مدیرکل مرآت فرهنگی - دبیر کمیسیون تخصصی گردشگری:
	بابایی
	حبی



Handwritten signatures and dates at the bottom left of the page, including a date that appears to be ۹۶/۲/۲۴.

شماره صفحه:	اداره کل راه و شهرسازی استان مرکزی کد استان 26	تاریخ جلسه:
پک از یک	صورتجلسه کمیسیون طرح تفصیلی (ماده پنج) شهر فوری باثباتی	۹۶/۳/۲
ساعت شروع و خاتمه جلسه:	تاریخ بررسی نهایی تر کتبه کار:	شماره و تاریخ دعوتنامه:
۱۱ الی ۱۲	نام مهندسین مشاور تهیه کننده طرح تفصیلی: شماره ان	۶۱۰۶ مورخ ۹۶/۳/۱

دستور کار جلسه: بررسی استعلامات طرح تفصیلی  
محصولات کمیسیون:

۱- نامه شماره ۱۵۰۷ مورخ ۹۵/۶/۳۱ شهرداری فوری باثباتی مبنی بر درخواست اصلاح خط پروژه قسطنی از خیابان ولیعصر در جلسه مطرح و با اصلاح خط پروژه مزبور طبق نقشه تفکیکی مصوب و نقشه پیشنهادی شهرداری موافقت شد. کلیه مسائل حقوقی بر عهده شهرداری میباشند. ضمناً نقشه میبایستی به امضای اعضای کمیسیون برسد.

۴

محل درج نام و امضاء اعضای کمیسیون ماده پنج:	محل درج نام و امضاء سایر مدعوین:
استادار یا قائم مقام ایشان (مناوبت صباهنگی امور عمرانی) - رئیس کمیسیون:	رئیس شورای شهر:
فیلکی	غائب
مدیر کل راه و شهرسازی - دیر کمیسیون:	نماینده سازمان نظام مهندسی:
مدیر کل راه و شهرسازی	غائب
رئیس سازمان جهاد کشاورزی:	
حیی	بابایی



Handwritten signature and initials at the bottom left of the page.

تاریخ جلسه:	۹۶/۰۲/۲	اداره کل راه و شهرسازی استان مرکزی کد استان ۲۵	شماره صفحه:
شماره صورتجلسه:	۹۶-۲	صورتجلسه کمیسیون طرح تفصیلی ( ماده پنج ) شهر مامونیه	پک از یک
شماره و تاریخ صورتجلسه:	۵۹۱۹ مورخ ۹۶/۰۲/۲۰	تاریخ بررسی لهای در کمیته کار:	ساعت شروع و خاتمه جلسه:
		مختلف	۱۲:۰۰ الی ۱۲:۱۵
نام مهندسین مشاور تهیه کننده طرح تفصیلی: بوم نگار پارس			
دستور کار جلسه: بررسی اسئعلامات طرح تفصیلی			
مصوبات کمیسیون:			
<p>۱- نامه شماره ۱۶۸۰/۹۶/۵۱۱ مورخ ۹۶/۲/۹ شهرداری مامونیه مبنی بر درخواست افزایش یک طبقه مزاد بر تراکم در پلاک ثبتی ۵۱/۵۲۷ واقع در خیابان وصال شیرازی عرفان ۳ به مساحت ۲۳۰ مترمربع در جلسه مطرح و با افزایش تراکم و احداث بنا در قالب ۲ طبقه و بیلوت با سطح اشغال ۵۰٪ موافقت گردید ، رعایت سایر ضوابط و مقررات الزامی است.</p>			
محل درج نام و امضاء اعضای کمیسیون ماده پنج:	محل درج نام و امضاء سایر مدعوین:		
استاندار یا قائم مقام ایشان ( معاونت هماهنگی امور عمرانی ) - رئیس کمیسیون:	رئیس شورای شهر:		
فیلی	تأیید		
مدیر کل راه و شهرسازی - دبیر کمیسیون	شهردار شهر:	اعضای سازمان نظام مهندسی:	
اداره کل راه و شهرسازی	وقا	مصطفوی	
مدیر کل میراث فرهنگی، صنایع دستی و گردشگری:	رئیس سازمان جهاد کشاورزی:		
حسینی	بابایی		



بسته نظری

تاریخ جلسه :	۹۶/۳/۲	شماره جلسه :	۹۶/۳/۲
شماره صورتجلسه :	۹۶-۱	شماره و تاریخ دعوتنامه :	۹۶/۳/۱ - ۶۱-۱ مورخ ۹۶/۳/۱
تاریخ بررسی نهایی در کمیته کار :	مختلف	نام مهندسین مشاور تهیه کننده طرح :	تفصیلی: هفت شهر آریا
ساعت شروع و خاتمه جلسه :	۱۱ الی ۱۲	شماره سند:	شماره سند:


دستور کار جلسه : بررسی استعلامات طرح تفصیلی

مصوبات کمیسیون :

۱- نامه شماره ۲۲۱ مورخ ۹۶/۱/۳۰ شهرداری نراق مبنی بر درخواست احداث تجاری در همگف در زمینی به پلاک ثبتی ۴۲۳۴/۲۸۷۹ به مساحت اولیه ۱۵۳ و باقیمانده ۱۲۷/۶ مترمربع واقع در خیابان امام در جلسه مطرح و با توجه به واگذاری رایگان زمین و بازگشایی معبر و قرارگیری ملک در ابتدای بازار با احداث واحد تجاری به مساحت ۷۰ متر مربع موافقت شد. تامین پارکینگ و رعایت سایر ضوابط و مقررات الزامی است.

۲- نامه شماره ۲۲۲ مورخ ۹۶/۱/۳۰ شهرداری نراق مبنی بر درخواست تغییر کاربری از مسکونی به تجاری در زمینی به پلاک ثبتی ۴۲۳۴/۲۶۵۲ به مساحت ۴۲/۵ مترمربع واقع در خیابان امام در جلسه مطرح و با توجه به قلت مساحت زمین با تقرر کاربری به تجاری موافقت شد.

محل درج نام و امضاء اعضای کمیسیون ماده پنج:	محل درج نام و امضاء اعضای کمیسیون ماده پنج:		
استاندار یا قائم مقام ایشان (معاونت هماهنگی امور عمرانی) - رئیس کمیسیون:	استاندار یا قائم مقام ایشان (معاونت هماهنگی امور عمرانی) - رئیس کمیسیون:		
فیلنی	فیلنی		
محل درج نام و امضاء سایر مدعوین:	رئیس شورای شهر:	شهردار شهر:	مدیر کل راه و شهرسازی - دبیر کمیسیون
غائب	غائب	مرادی	مدیر کل راه و شهرسازی - دبیر کمیسیون
تمایزده سازمان نظام مهندسی:	غائب	رئیس سازمان جهاد کشاورزی:	مدیر کل میراث فرهنگی، صنایع دستی و گردشگری:
غائب	غائب	بایانی	حسینی



Handwritten signature and scribbles at the bottom left of the page.